



# ΝΙΚΗΦΟΡΕΙΟΣ ΔΡΟΜΟΣ



Δήμος Περίουρας

# το όραμα

Να διοργανώσουμε και να καθιερώσουμε  
την διεξαγωγή αγώνα δρόμου στο Ρέθυμνο  
με την ονομασία  
Νικηφόρειος Δρόμος.



Δήμος Ρεθύμνου

# Ο ΣΤΟΧΟΣ



Η ανάδειξη  
της ενδοχώρας του Δήμου Ρεθύμνης  
στον αθλητικό τουρισμό  
αναδεικνύοντας την ιστορικότητα  
και τις ομορφιές του τόπου  
και η παρακίνηση για άθληση  
σε όλες τις ηλικίες



# 2ος Νικηφόρειος Δρόμος

ΟΡΓΑΝΩΣΗ:



ΔΗΜΟΣ  
ΡΕΘΥΜΝΗΣ



ΥΠΟ ΤΗΝ  
ΑΙΓΙΔΑ:



ΠΕΡΙΦΕΡΕΙΑ ΚΡΗΤΗΣ  
ΠΕΡΙΦΕΡΕΙΑΚΗ ΕΝΟΤΗΤΑ ΡΕΘΥΜΝΗΣ



# 2ος ΝΙΚΗΦΟΡΕΙΟΣ ΔΡΟΜΟΣ

## Διαδρομές:



Αγώνας δρόμου 22.600 μ.

Τόπος εκκίνησης: Ατσιπόπουλο • Ώρα εκκίνησης: 09:30 π.μ.



Αγώνας σκυταλοδρομίας 2 X 11.300 μ.

Τόπος εκκίνησης: Ατσιπόπουλο • Ώρα εκκίνησης: 09:45 π.μ.



Αγώνας δρόμου και δυναμικό βάδισμα 5.300 μ.

Τόπος εκκίνησης: Αγ. Κωνσταντίνος • Ώρα εκκίνησης: 10:00 π.μ.

## Παράλληλες Δράσεις:



Παιδικός αγώνας δρόμου 1.200 μ.

Τόπος εκκίνησης: Πρινές • Ώρα εκκίνησης: 09:00 π.μ.



Παιδικός αγώνας δρόμου 2.000 μ.

Τόπος εκκίνησης: Παλαιήμος • Ώρα εκκίνησης: 10:00 π.μ.



Ποδηλατοβόλτα 22.600 μ.

Τόπος εκκίνησης: Ατσιπόπουλο • Ώρα εκκίνησης: 09:15 π.μ.

Φυσιολατρική διαδρομή βουνού

Σε συνεργασία με τον Ε.Ο.Σ. Ρεθύμνου

**19** **ΑΠΡΙΛΙΟΥ**  
**ΚΥΡΙΑΚΗ 2015**

ΠΛΗΡΟΦΟΡΙΕΣ, ΕΓΓΡΑΦΕΣ:

[www.rethymno.gr](http://www.rethymno.gr)

Τμήμα Αθλητισμού:

283010 55645



Πότε:

την Κυριακή 19 Απριλίου 2015

Που:

στους παραδοσιακούς οικισμούς της  
Δημοτικής Ενότητας Νικηφόρου Φωκά  
του Δήμου Ρεθύμνης

Τι:

- Αγώνας Δρόμου 22.600μ
- Αγώνας σκυταλοδρομίας 2x11.300μ
- Αγώνας Δρόμου και  
Δυναμικό Βάδισμα 5.300μ για ενήλικες
- 2 παιδικοί αγώνες δρόμου  
1.200μ & 2.000μ
- ποδηλατοβόλτα 22.600μ
- φυσιολατρική διαδρομή βουνού.

Κόστος συμμετοχής: δωρεάν.





ΟΡΓΑΝΩΣΗ:



ΔΗΜΟΣ  
ΡΕΘΥΜΝΗΣ



ΥΠΟ ΤΗΝ  
ΑΙΓΙΔΑ:



ΠΕΡΙΦΕΡΕΙΑ ΚΡΗΤΗΣ  
ΠΕΡΙΦΕΡΕΙΑΚΗ ΕΝΟΤΗΤΑ ΡΕΘΥΜΝΗΣ



ΣΥ.ΜΟ.ΡΕ.  
ΣΥΛΛΟΓΟΣ ΜΟΤΟΣΥΚΛΗΤΙΣΤΩΝ ΡΕΘΥΜΝΟΥ



Πάνθηρες των Δρόμων  
streetpanthers.gr-Rethymno



Ελληνικός  
Ερυθρός Σταυρός

Τομέας Σαμαρειτών, Δισωστών και Ναυαγοσωστών



ΚΑΙ ΟΙ ΠΟΛΙΤΙΣΤΙΚΟΙ ΣΥΛΛΟΓΟΙ ΤΗΣ ΔΗΜΟΤΙΚΗΣ ΕΝΟΤΗΤΑΣ ΝΙΚΗΦΟΡΟΥ ΦΩΚΑ

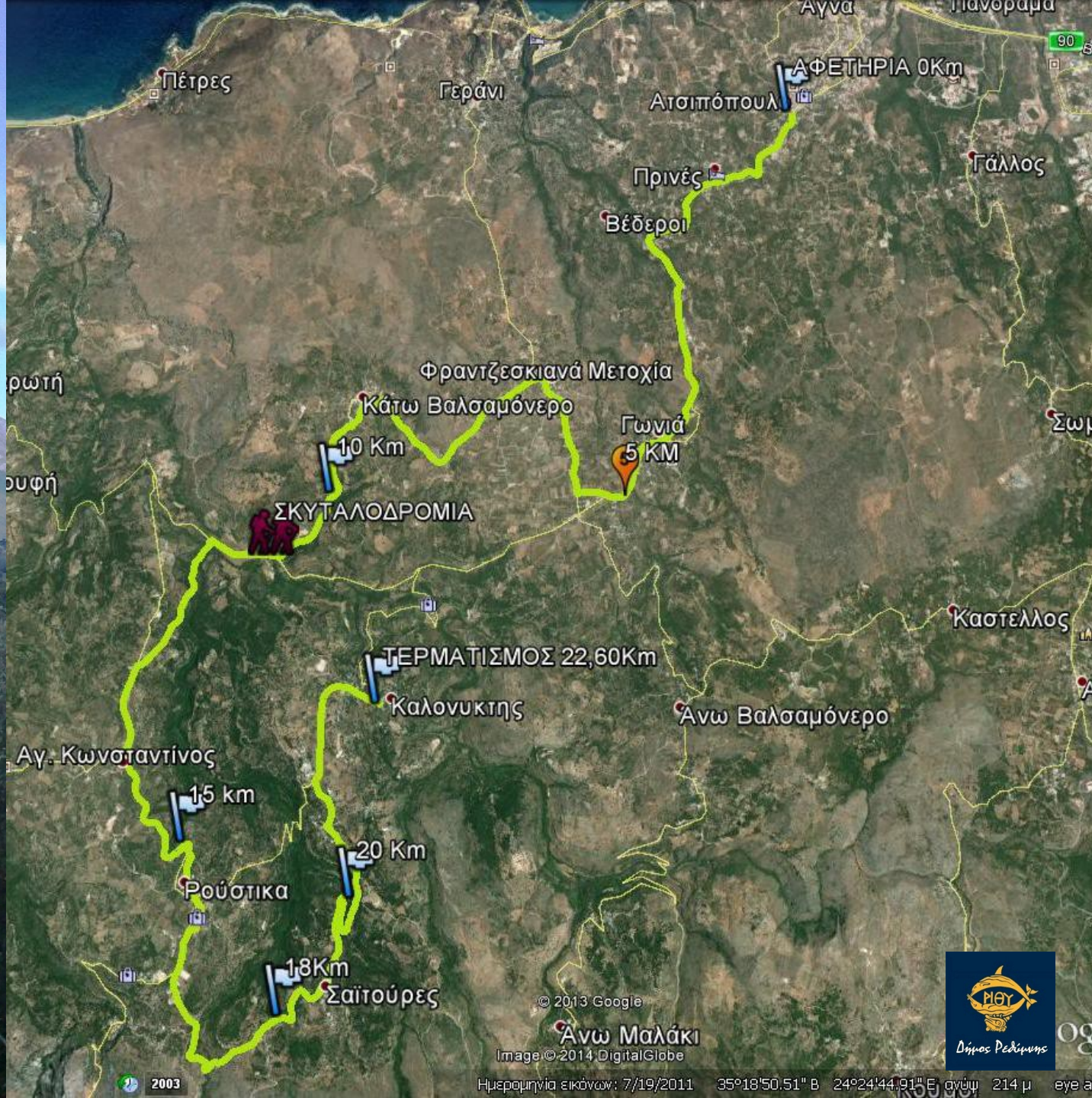


Δήμος Ρεθύμνης

# διαδρομές

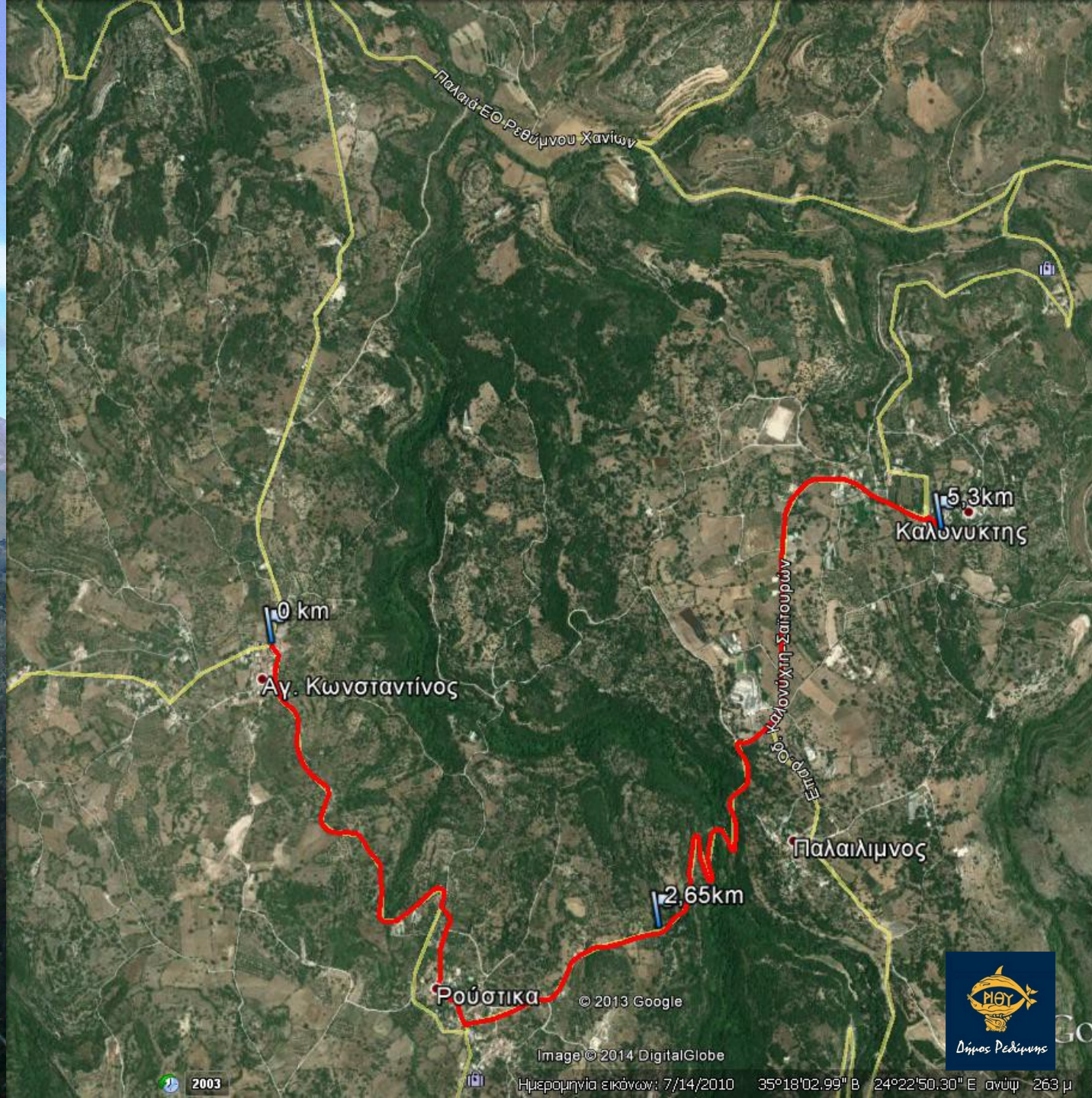


μεγάλη  
διαδρομή  
22.600 μ



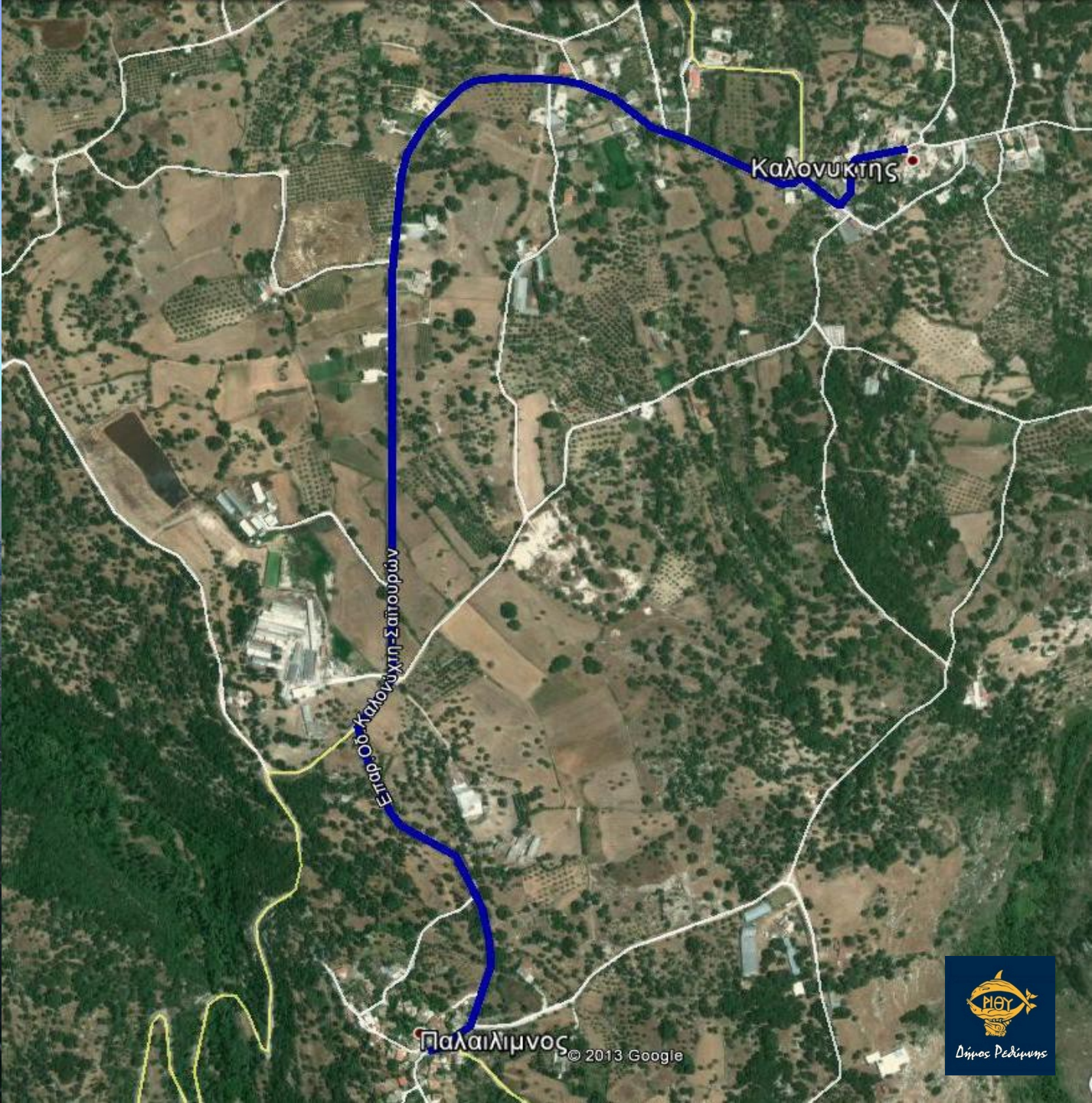


διαδρομή  
5.300 μ





παιδικό  
μεγάλη  
Διαδρομή  
2.000μ



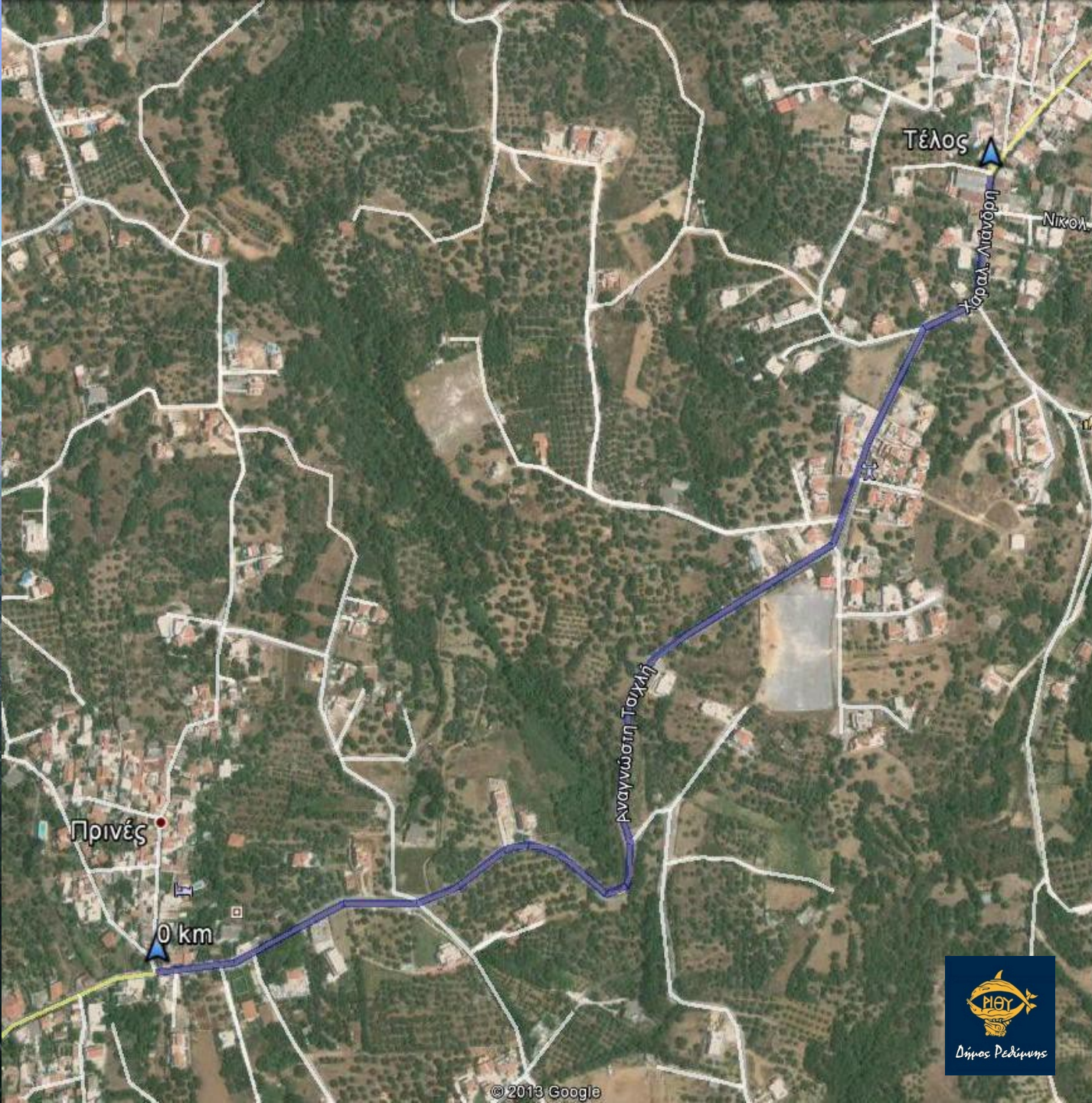
Καλονυκτης

Εταρ. Οδ. Καλονυκτη-Σαϊτουριών

Παλαιλιμνος

© 2013 Google





παιδικό  
μικρή  
Διαδρομή  
1.200μ

# φωτογραφίες διαδρομών



Δήμος Πεδινίτσας











Δήμος Πεδινίτσας



Δήμος Πεδινάρας





Δήμος Πεδινάρας









ΝΙΚΗΦΟΡΕΙΟΣ  
ΔΡΟΜΟΣ

impressme  
creative communication

ελάτε να τον τρέξουμε!



Δήμος Πεδινίτσας